


原始ヶ原・富良野岳周辺登山道マップ

Genshi-ga-hara Marshland & Mt.Furano Trail Map

コースタイム Walking Time

● 林間コース Rinkan Trail	① ↔ ⑥	3.8km	上り 120分	下り 70分	Ascent 120min	Descent 70min
	① ↔ ③	1.6km	上り 50分	下り 30分	Ascent 50min	Descent 30min
	③ ↔ ⑥	2.2km	上り 70分	下り 40分	Ascent 70min	Descent 40min
● 滝コース Taki Trail	③ ↔ ⑬	2.2km	上り 150分	下り 120分	Ascent 150min	Descent 120min
● 原始ヶ原コース Genshi-ga-hara Trail	⑥ ↔ ⑪	4.0km	上り 180分	下り 120分	Ascent 180min	Descent 120min
	⑥ ↔ ⑱	1.0km	上り 30分	下り 30分	Ascent 30min	Descent 30min




⑩ 頂上手前の急登のガレ場
Steep and Gravel slope

崩れやすく歩きにくい。落石に注意
Warning! Tumble and rock fall.



⑪ 富良野岳山頂
A peak of Mt.Furano



上富良野町
Kamifurano town

富良野岳
Mt. Furano

富良野市
Furano City

滝コースや林間コースには7つの代表的な滝があり、それぞれ表情の異なる滝を見ることができます。

滝の景勝ポイント Scenic spots




① コース入口 Trailhead
約30台の駐車が可能で、トイレがある。入り口から入ってすぐの滝コースへの分岐は、登山道崩落のため通行できない。
The thirty cars can be parked. The toilet is close by this parking.



④ 天使の泉 Spring water
コース中唯一の水場。This water is good to drink.

⑤ 川の渡渉地点 Wading point
融雪期・降雨時は増水により渡れなくなる事があるため注意。
This wading point is impassable when the river rises by a heavy rain or snow melting water.




② 不動の滝分岐点
Access point to Fudô Falls
目印が見つげづらいので注意。
Access point can be found by carefully searching on Rinkan trail.

③ 滝コース分岐点
Branch point to Taki trail





⑥ 原始ヶ原分岐点
Branch point to Mt.Furano

⑦ 松浦武四郎通過の地碑
A pillar about Takeshirô Matsuura passing here at 1858



⑧ 浮き丸太橋 Float corridor
増水時は通行不可。This corridor is impassable when river rises.

⑨ 丸太橋 Log bridge
融雪期・降雨時は増水により渡れなくなる事があるため注意。
This bridge is impassable when river rises by a heavy rain or snow melting water.



● 湿原
Marshland

● 砂礫地
gravel slope



地形図は国土地理院の数値地図(国土基本情報)「本幸」「十勝岳」を使用